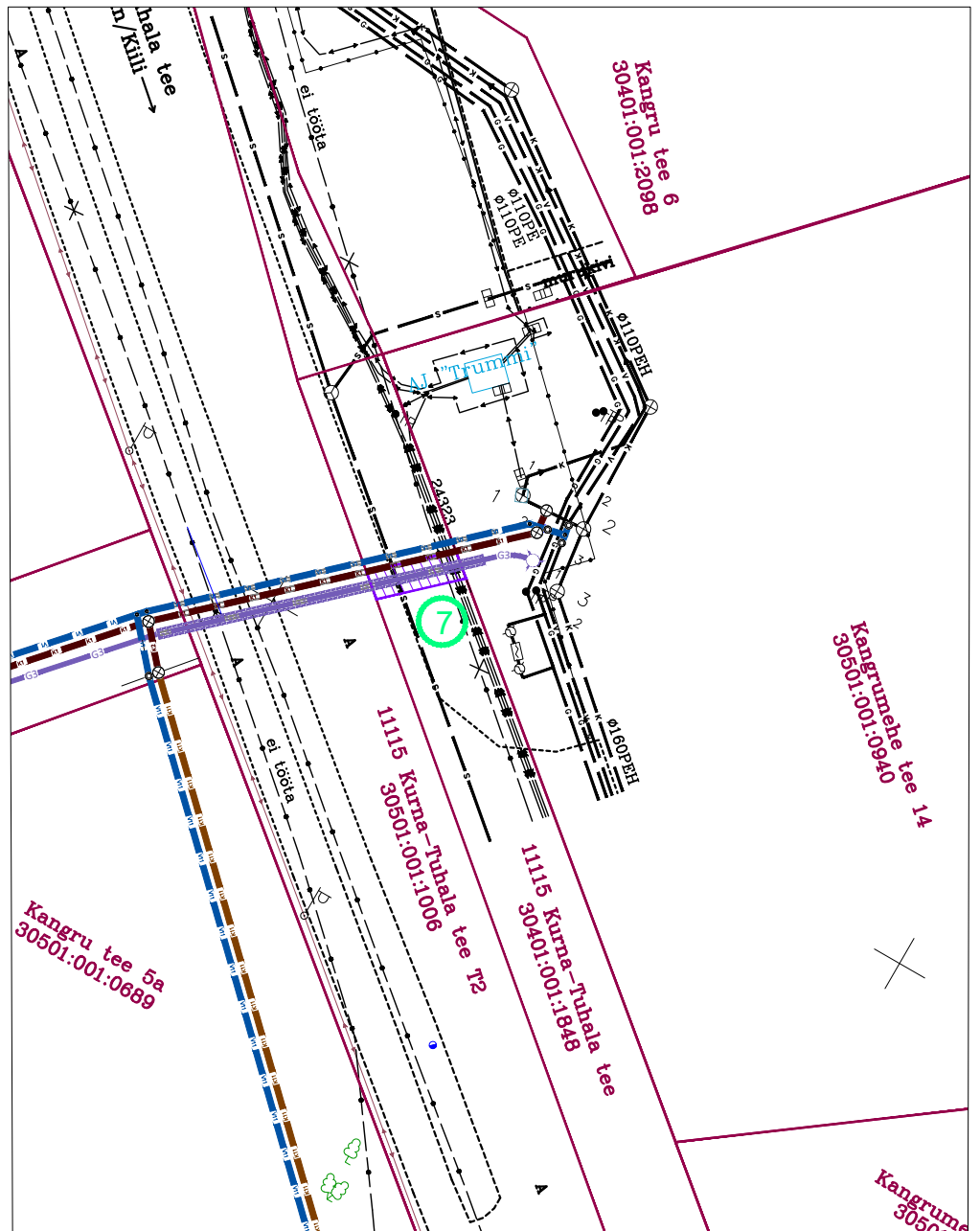








Isikliku kasutusõiguse seadmise plaan

Pos. Nr	Kinnistu-registriosa number	Katastriüksuse tunnus / katastriüksuse nimetus / sihtotstarve	Kasutusõiguse pindala m ²
7	13371502	30401:001:1848; 11115 Kurna-Tuhala tee; Transpordimaa 100%	13



TINGMÄRGID:

-  Projekteeritud veetoru hülsis
-  Projekteeritud kanalisatsioonitoru hülsis
-  Projekteeritud gaasitoru hülsis
-  Katastriüksuse piir
-  Isikliku kasutusõiguse ala, vajalik gaasitorustiku rajamiseks
-  Positsiooni number

Gaasitorustiku projekti koostas
AS INF Ehitus TÖÖ NR TPR24009
(Kangru tee 5a gaasiga liitumine)



M 1:500

Projekti nimetus / asukoht
Kangru tee T3 põhiprojekti koostamine
Kangru tee T3, Vaela küla, Kiili vald, Harju maakond

Töö nr
VP24006

Koostaja
VILprojekt OÜ, K.Lehtmetes

Mõõtkava
1:500

Leht / formaat
IKÕ-7

Kuupäev
10.04.2026